



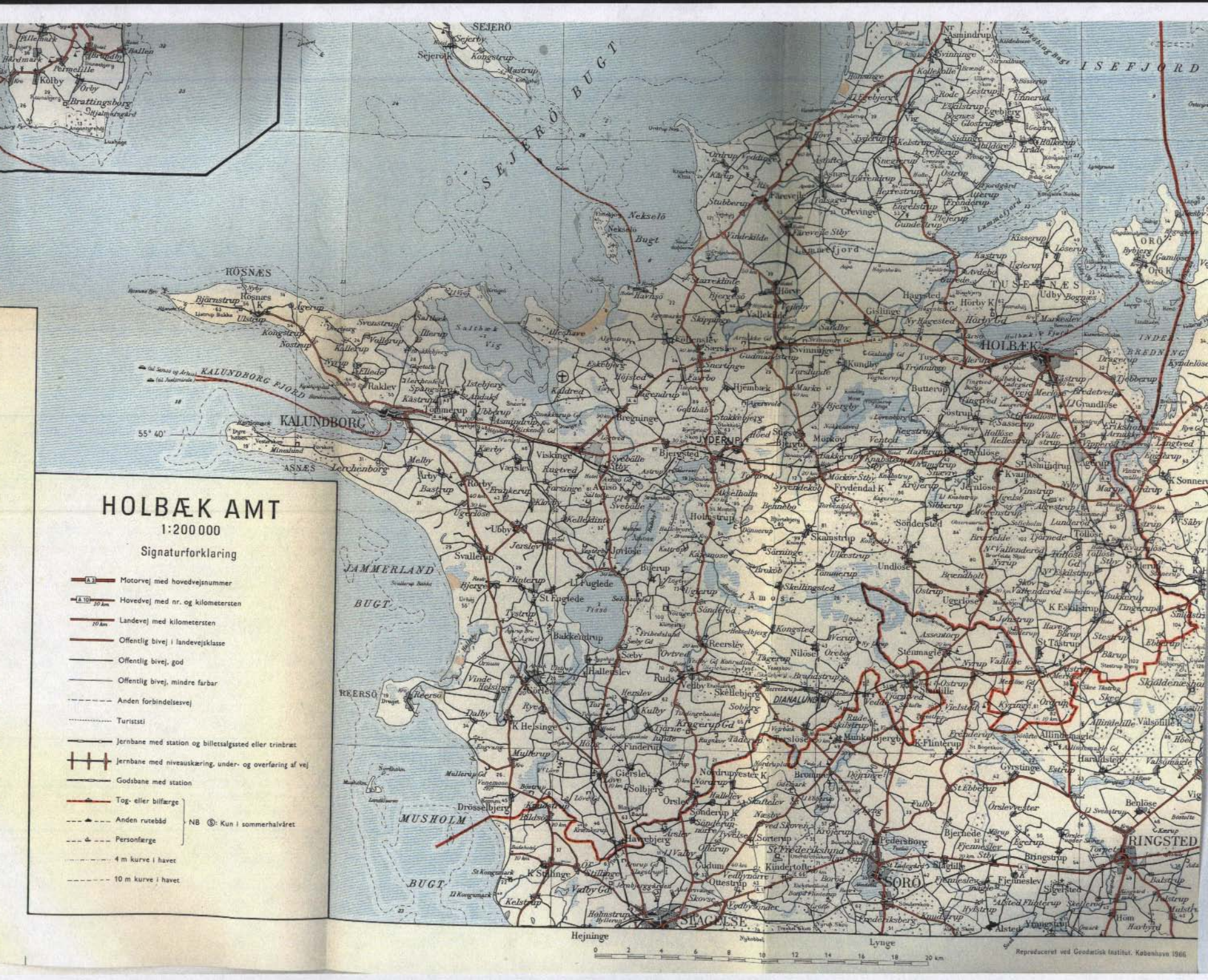
# HOLBÆK AMT

1:200 000

Signaturforklaring

-  Motorvej med hovedvejnummer
-  Hovedvej med nr. og kilometerstev





# HOLBÆK AMT

1:200 000

Signaturforklaring

- Motorvej med hovedvejsnummer
- Hovedvej med nr. og kilometersten
- Landevej med kilometersten
- Offentlig bivej i landevejsklasse
- Offentlig bivej, god
- Offentlig bivej, mindre farbar
- Anden forbindelsesvej
- Turiststi
- Jernbane med station og billetsalgsted eller trinbræt
- Jernbane med niveauskæring, under- og overføring af vej
- Godsbane med station
- Tog- eller billfærge
- Anden rutebåd NB ☉ Kun i sommerhalvåret
- Personfærge
- 4 m kurve i havet
- 10 m kurve i havet

0 2 4 6 8 10 12 14 16 18 20 km